

СВИДЕТЕЛЬСТВО

О ГОСУДАРСТВЕННОЙ РЕГИСТРАЦИИ ПРАВА

Управление Федеральной службы государственной регистрации,
кадастра и картографии по Новосибирской области

Дата выдачи: 01.11.2013 г.

Документы-основания:

Постановление мэрии города Новосибирска (с приложением) №714 от 25.06.1999 г.
Распоряжение Комитета по управлению государственным имуществом администрации
Новосибирской области (с приложением) №946-р от 09.09.1999 г.

Субъект (субъекты) права:

ГОРОД НОВОСИБИРСК

Вид права: собственность

Объект права:

Помещение, назначение: нежилое. Площадь: общая 21,7 кв.м. Этаж: 1

Адрес (местоположение):

Новосибирская область, город Новосибирск, проспект Дзержинского, дом 79

Кадастровый (или условный) номер:


54:35:012725:4777

Существующие ограничения (обременения) права: не зарегистрировано

о чем в Едином государственном реестре прав на недвижимое имущество и сделок с ним
01.11.2013 г. сделана запись регистрации № 54-54-01/932/2013-652

Государственный регистратор:

/Обысова А. В./



ТЕХНИЧЕСКИЙ ПЛАН ПОМЕЩЕНИЯ	Заполняется специалистом органа кадастрового учета
	регистрационный № _____
Титульный лист	(подпись) _____ (инициалы, фамилия)
	«__» _____ г.

1. Технический план помещения подготовлен в результате выполнения кадастровых работ в связи с представлением в орган кадастрового учета заявления (нужное отметить ✓):

- о постановке на государственный кадастровый учет помещения
- о государственном кадастровом учете изменений помещения с кадастровым № -
- о государственном кадастровом учете изменений помещения с кадастровым № - в связи с образованием части (частей) помещения

2. Сведения о заказчике кадастровых работ:

Департамент земельных и имущественных отношений мэрии города Новосибирска
(фамилия, имя, отчество (при наличии отчества) физического лица, полное наименование юридического лица, органа государственной власти, органа местного самоуправления, иностранного юридического лица с указанием страны его регистрации (инкорпорации))

Подпись _____
Рябыкина И.В., главный специалист отдела инвентаризации и учета имущества управления муниципальной собственности города Новосибирска

Дата 27.11.2012 г.

Место для оттиска печати заказчика кадастровых работ

3. Сведения о кадастровом инженере:

Фамилия, имя, отчество (при наличии отчества) Павлюк Евгений Сергеевич

№ квалификационного аттестата кадастрового инженера 54-10-45

Контактный телефон 8 (383) 239-16-20

Почтовый адрес и адрес электронной почты, по которым осуществляется связь с кадастровым инженером 630078, г. Новосибирск, Ватугина, 6, geogratsib@mail.ru

Сокращенное наименование юридического лица, если кадастровый инженер является работником юридического лица ООО "ИКЦ"ГЕОГРАД"

Подпись _____ Е.С. Павлюк

Дата 27.11.2012 г.

Место для оттиска печати кадастрового инженера



ТЕХНИЧЕСКИЙ ПЛАН ПОМЕЩЕНИЯ

Характеристики помещения

№ п/п	Наименование характеристики	Значение характеристики
1	2	3
1.	Кадастровый номер помещения	-
2.	Кадастровый номер здания или сооружения, в которых расположено помещение	54:35:012725:255
3.	Номер, обозначение этажа, на котором расположено помещение	1
4.	Ранее принятое государственное учетное наименование помещения (кадастровый, инвентарный или условный)	-
5.	Адрес (описание местоположения) помещения	-
	Субъект Российской Федерации	Новосибирская обл
	Муниципальное образование	Новосибирск г
	Населенный пункт (город, село и т.д.)	-
	Улица (проспект, пер. и др.)	Дзержинского ул
	Номер дома	79
	Номер корпуса	-
	Номер строения	-
	Номер помещения (квартиры)	-
	Иное описание местоположения	-
6.	Назначение помещения	Нежилое помещение
7.	Вид жилого помещения	-
8.	Общая площадь помещения (P), м ²	21,7

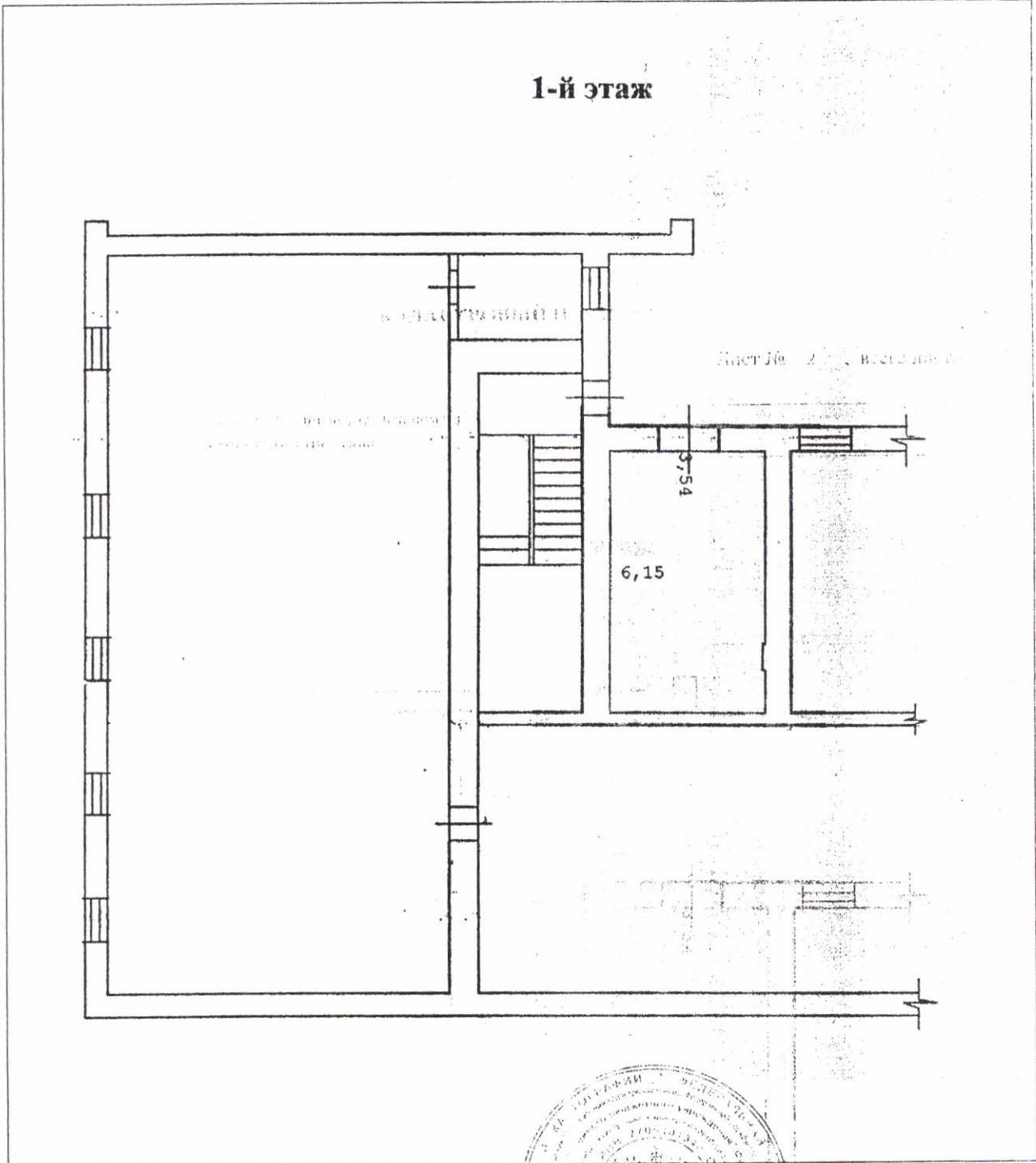
КАДАСТРОВЫЙ ПАСПОРТ
Помещения

Лист № 2 , всего листов 2

Кадастровый номер 54:35:012725:4777

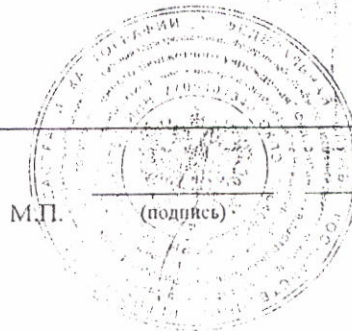
Инвентарный номер (ранее присвоенный учетный номер) _____

2. План расположения помещения на этаже



Масштаб 1:151

Заместитель начальника отдела
(полное наименование должности)



И. Л. Букша
(инициалы, фамилия)